



ARRECIFE, Capital de la Reserva de la Biosfera
Diagnóstico_Hoja de Ruta_ borrador en desarrollo_nov.2016

Biosphere Reserve

The **Man and Biosphere program** (MAB) of Unesco (United Nations) was established in 1971. Its main aim was to promote interdisciplinary approaches to ecosystem conservation and sustainable use of natural resources. It demonstrates **innovative approaches to living and working in harmony with nature.**

Reserva de la Biosfera
=
Realidad (Ciudad) entendida como algo vivo
=
intercambio de energía, información y materia

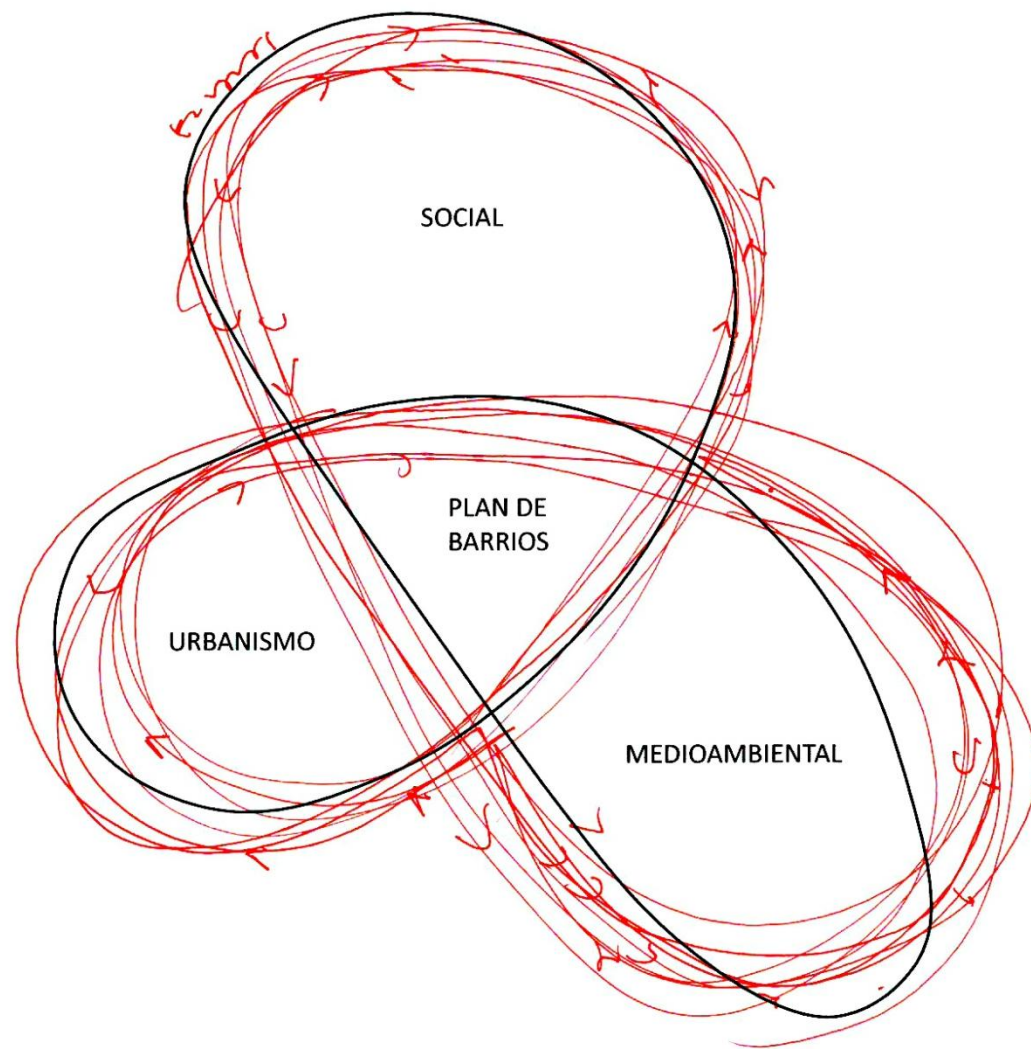


Lanzarote



Arrecife

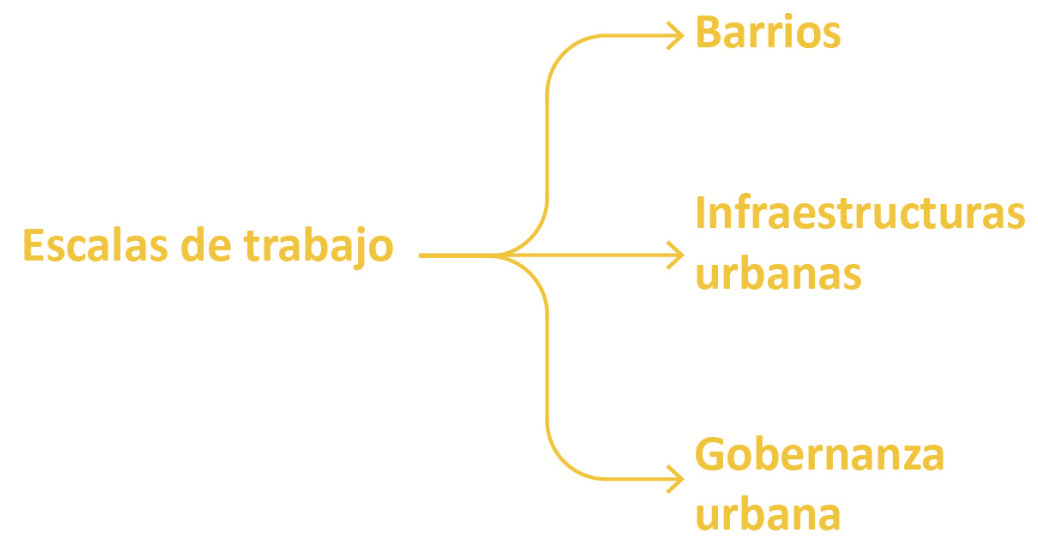




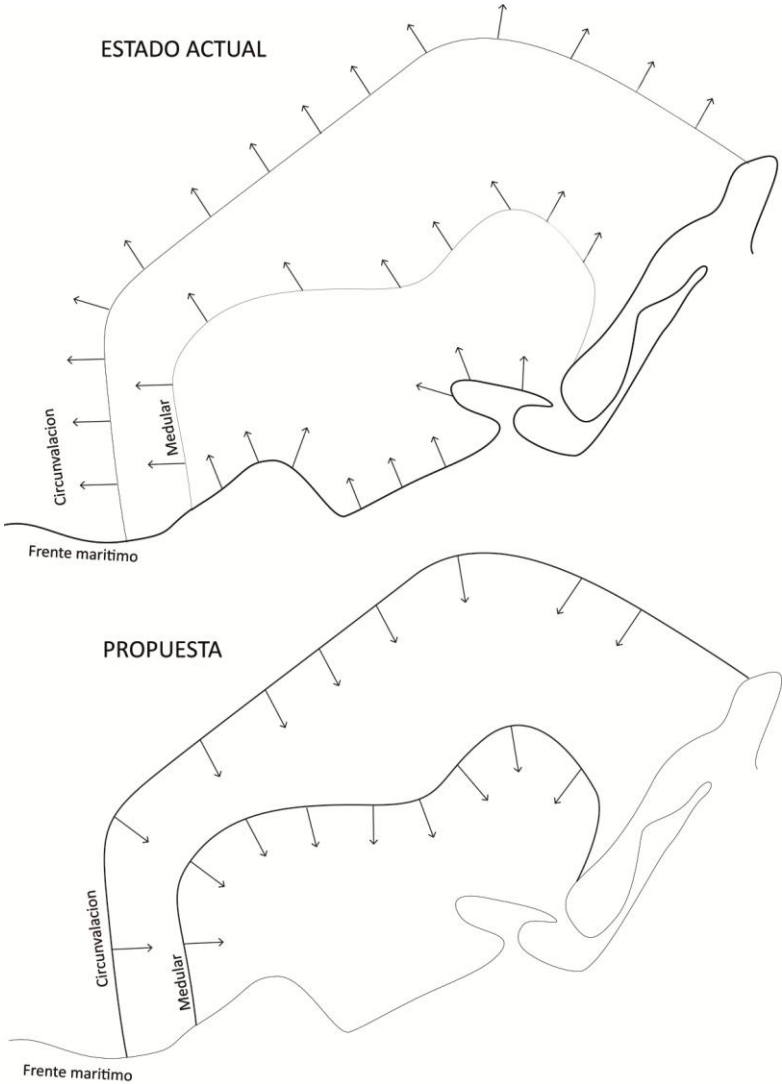




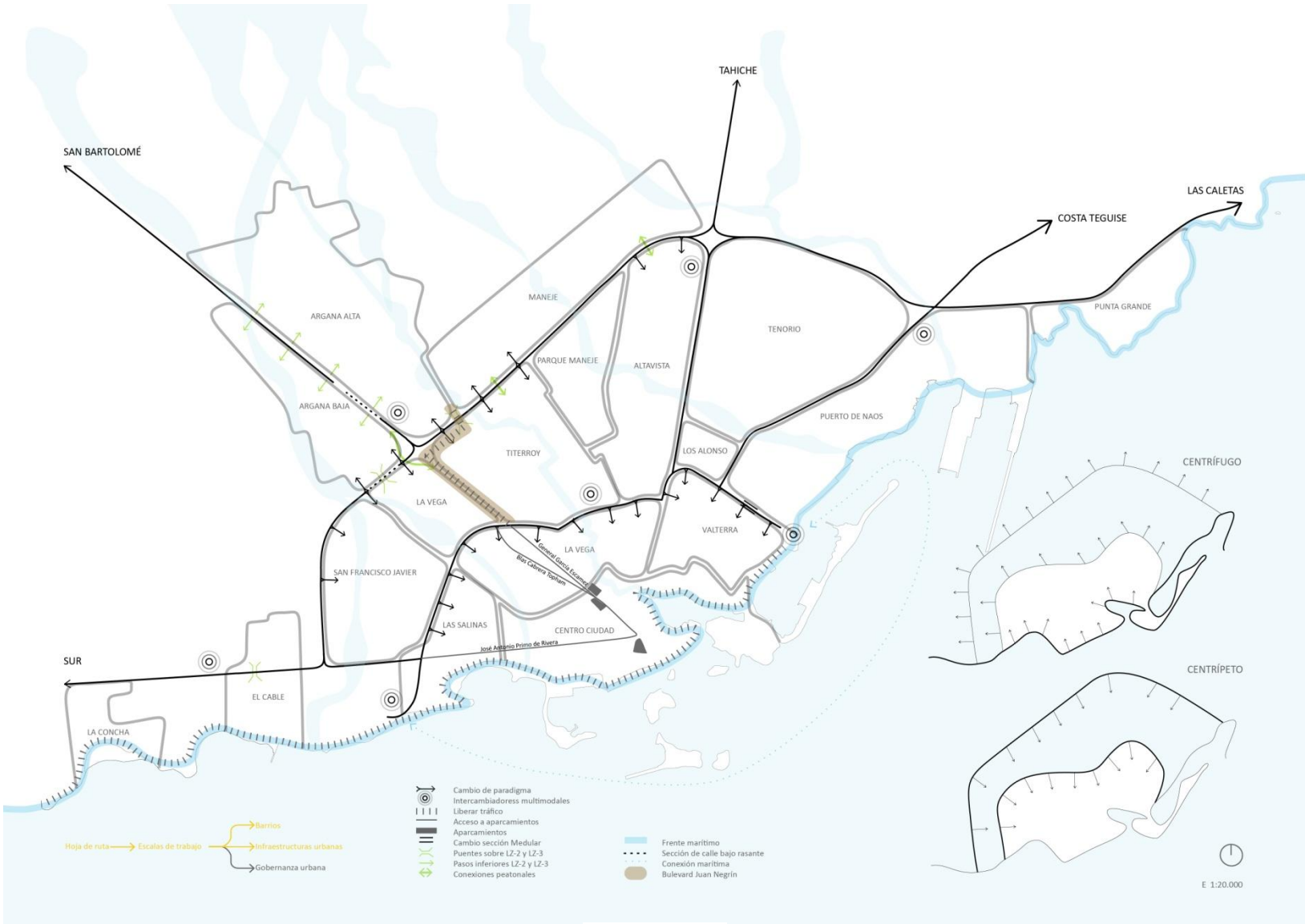
Ciudad = Barrios + Infraestructuras Urbanas + Gobernanza



Infraestructuras Urbanas_Movilidad y Habitabilidad



Barrios/Infraestructuras urbanas_Movilidad y habitabilidad



Infraestructuras urbanas_Movilidad y habitabilidad

Nuevos intercambiadores multimodales



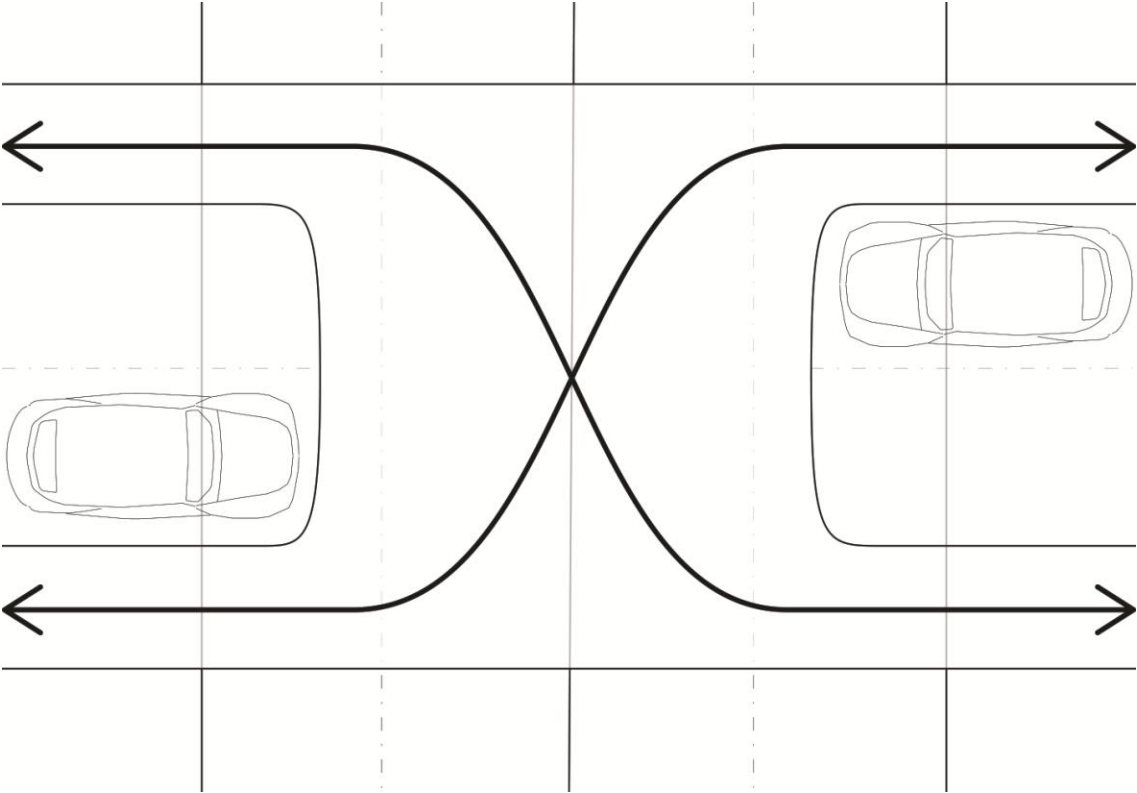
Infraestructuras urbanas_Movilidad y habitabilidad

Plataformas compartidas



Infraestructuras urbanas_Movilidad y habitabilidad

Plataformas compartidas




Infraestructuras urbanas_Movilidad y habitabilidad

Plataformas compartidas



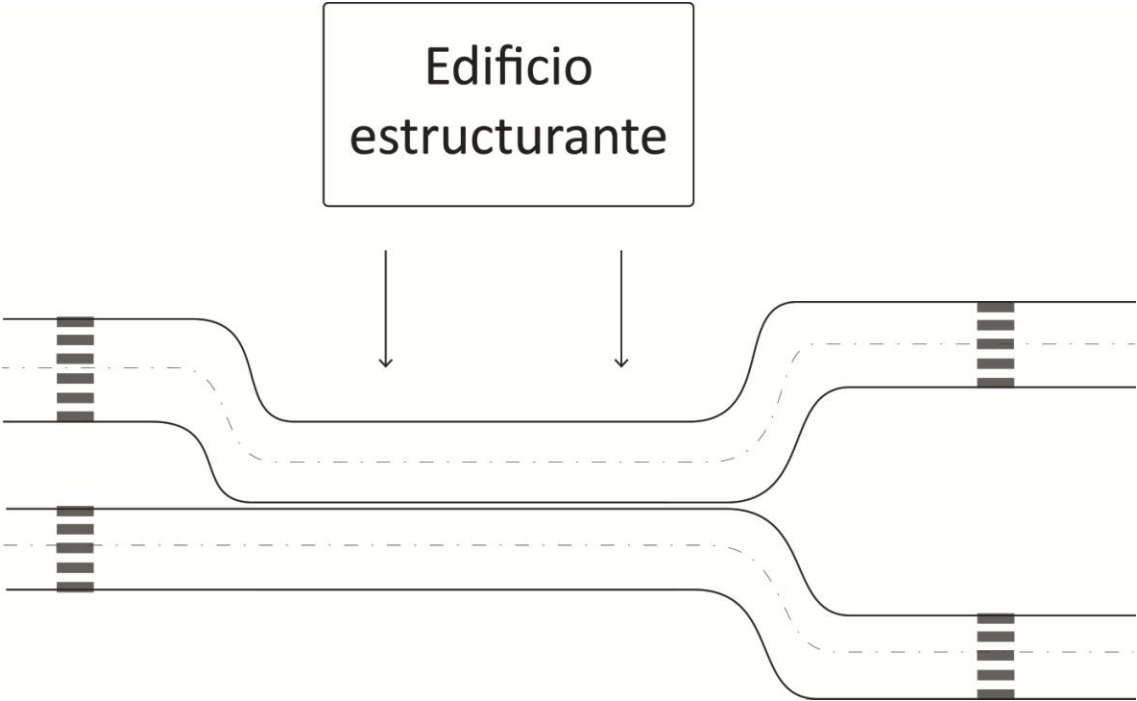
Infraestructuras urbanas_Movilidad y habitabilidad

Rediseño Medular

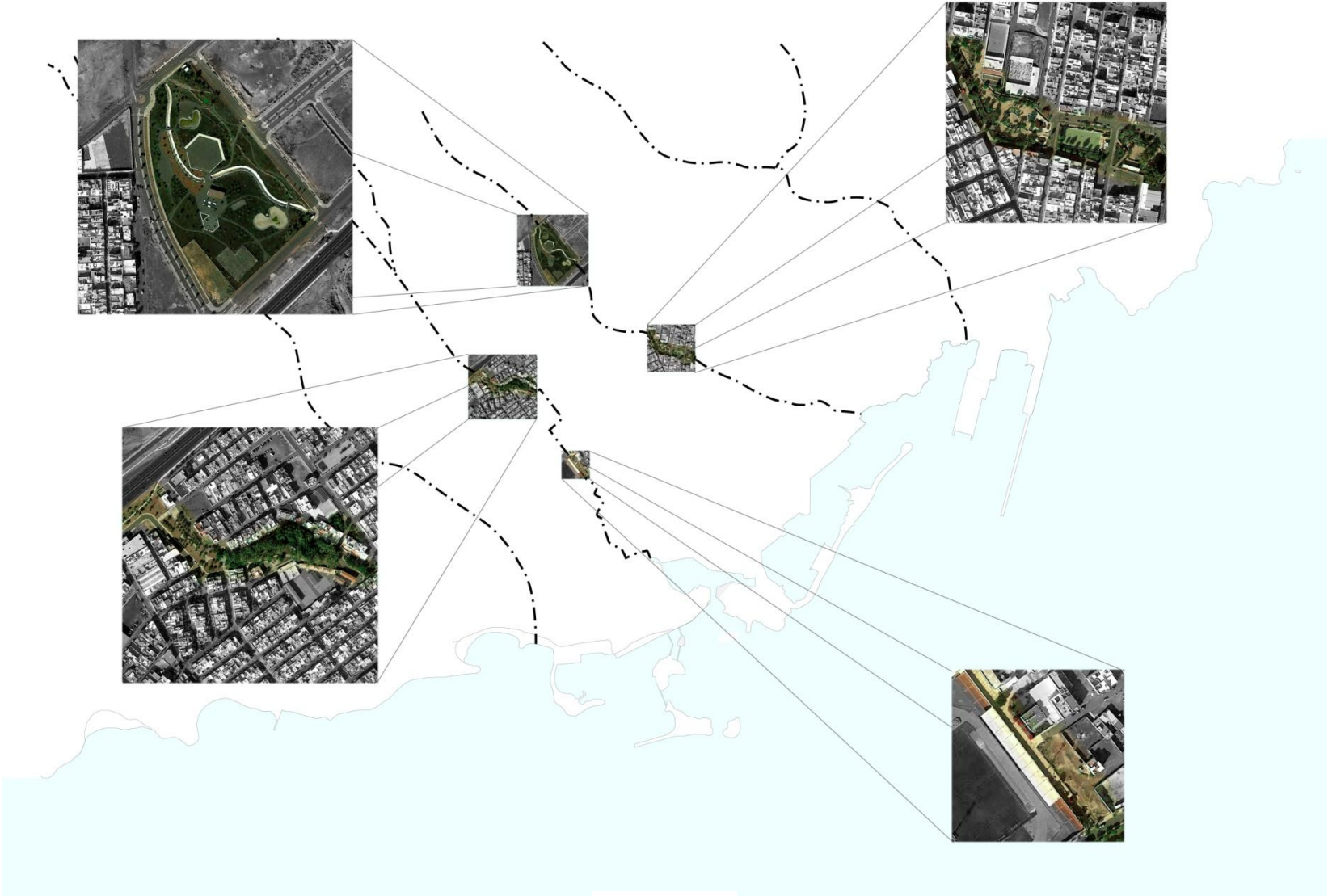


Infraestructuras urbanas_Movilidad y habitabilidad

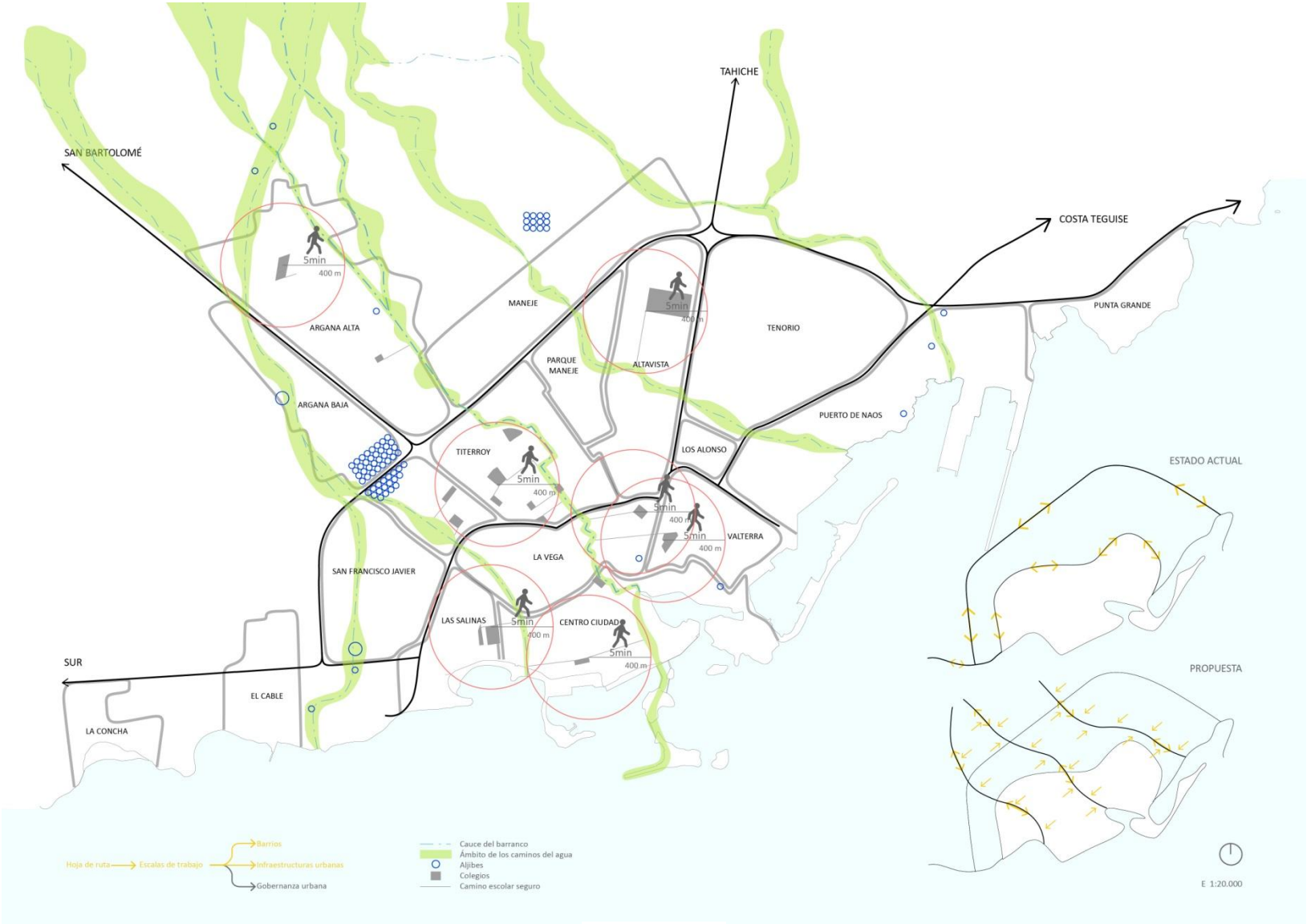
Rediseño Medular



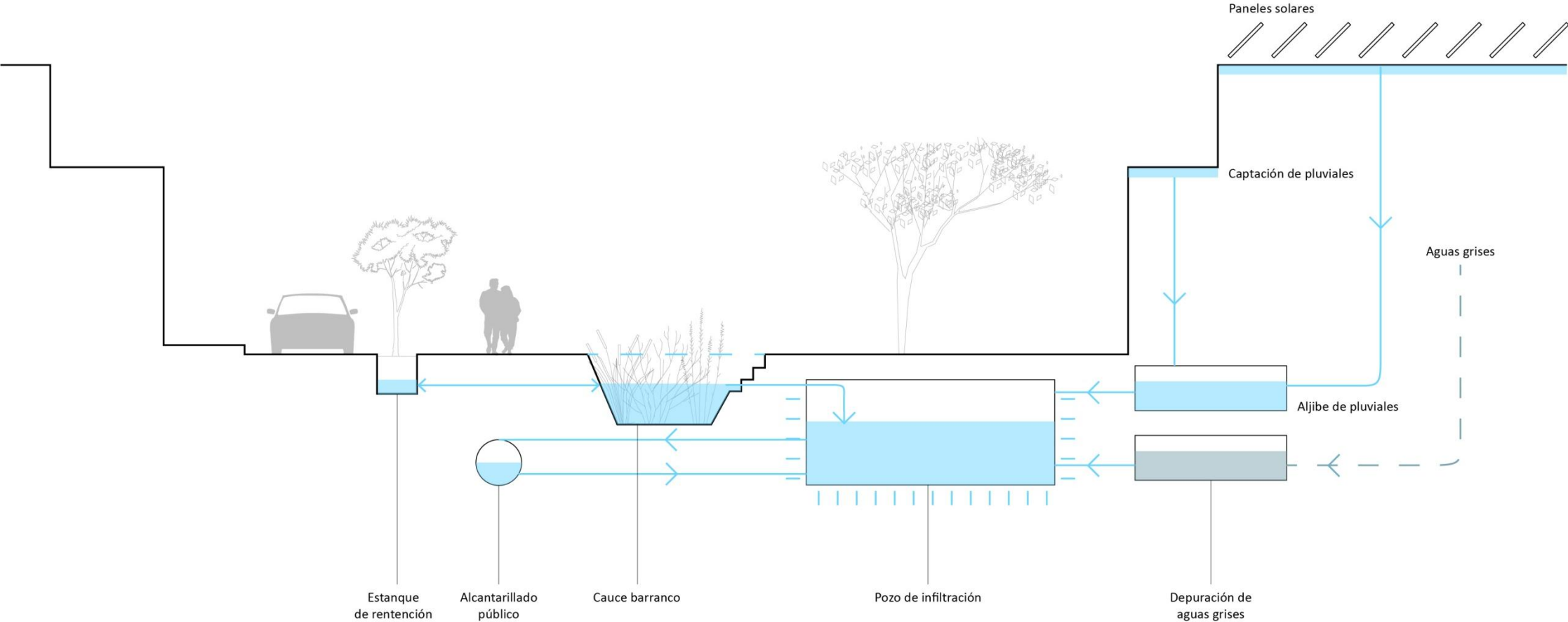
Barrios/Infraestructuras urbanas_Caminos del agua



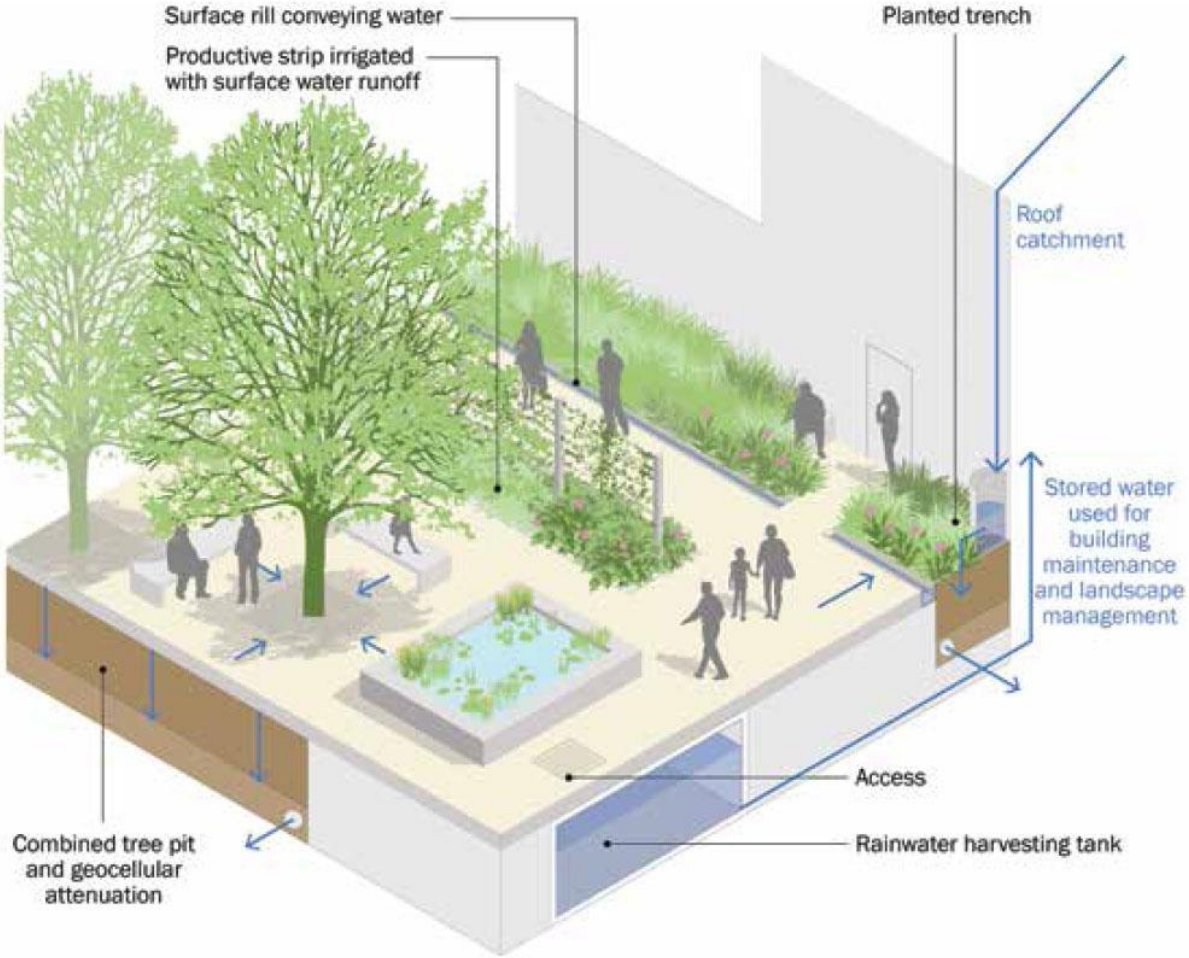
Barrios/Infraestructuras urbanas_Caminos del agua



Barrios/Infraestructuras urbanas_Caminos del agua

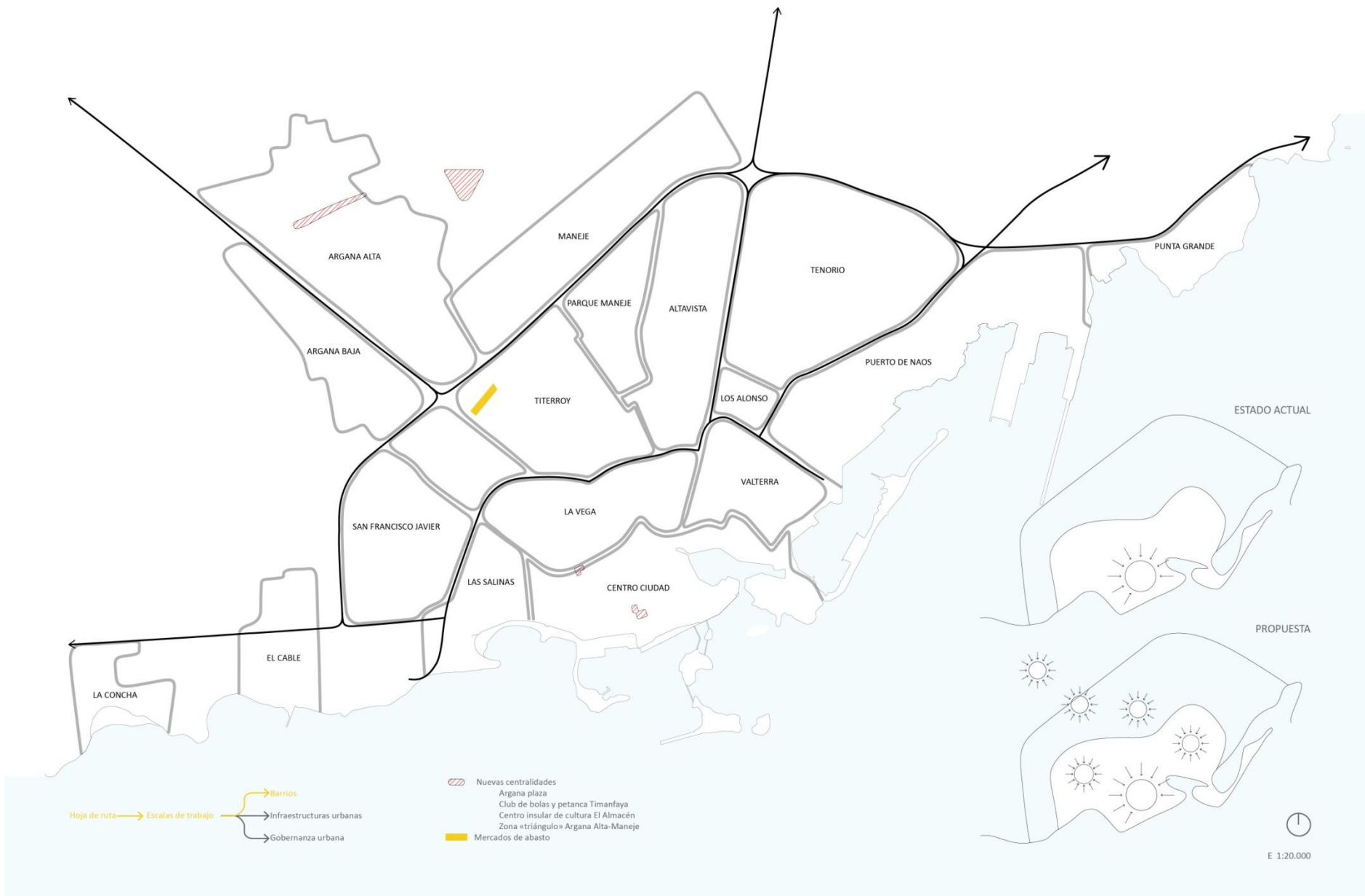


Barrios/Infraestructuras urbanas_Caminos del agua





Barrios_Nuevas centralidades



Barrios_Nuevas centralidades

El Almacén



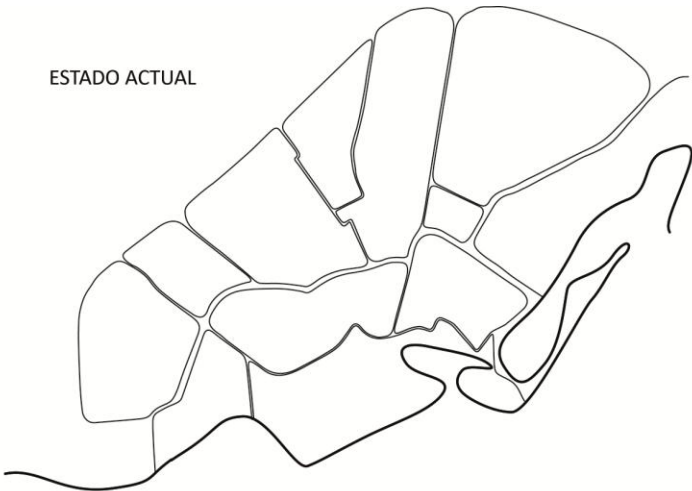
Barrios_Espacio público y habitabilidad

Bio-esquinas

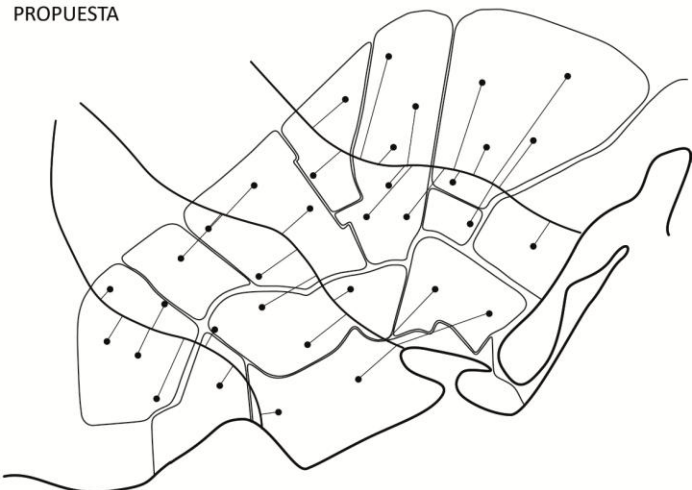


Barrios/Infraestructuras urbanas_Espacio público y habitabilidad

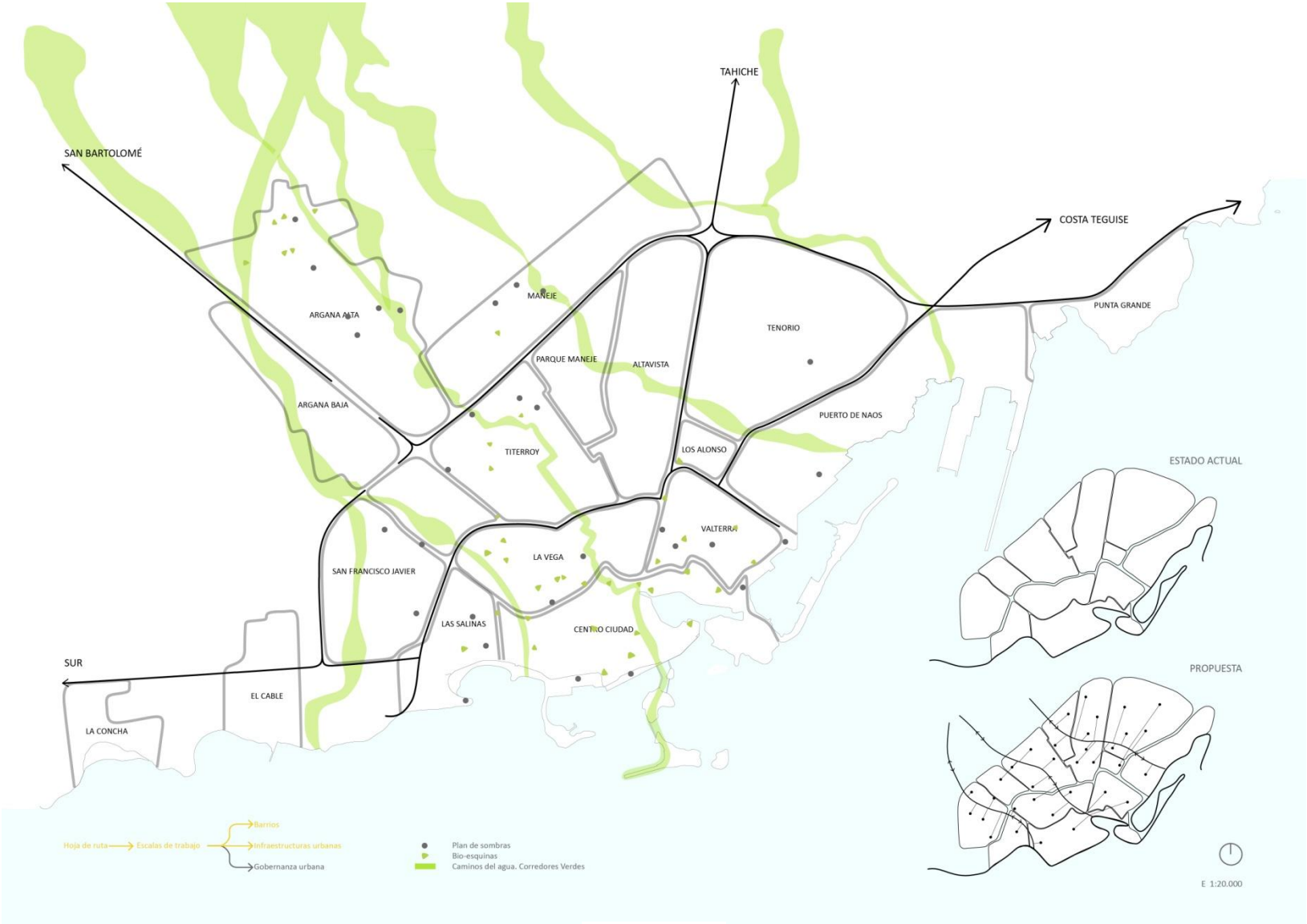
ESTADO ACTUAL



PROPUESTA



Barrios/Infraestructuras urbanas_Espacio público y habitabilidad



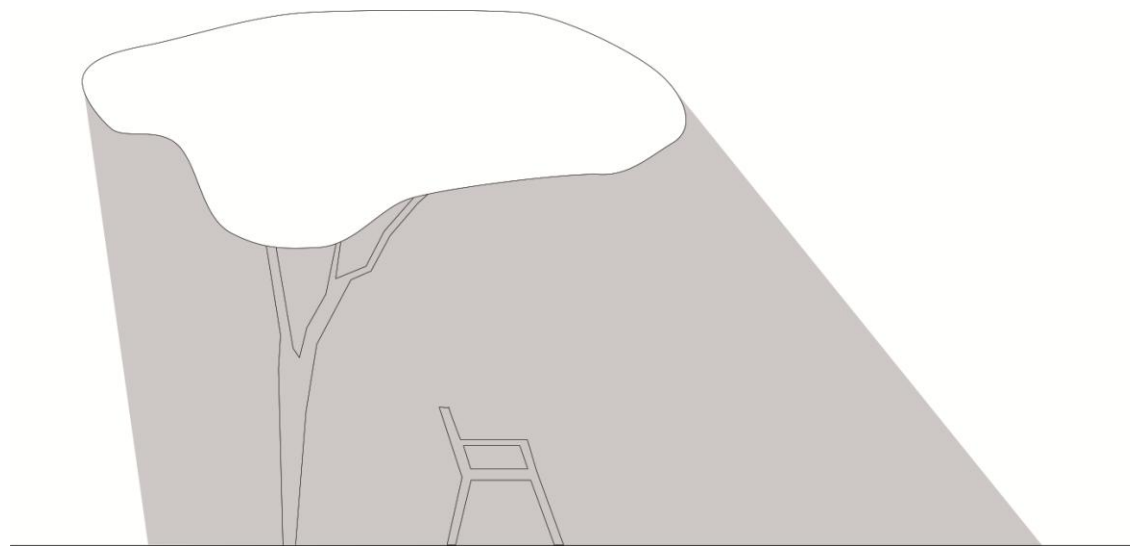
Barrios/Infraestructuras urbanas_Espacio público y habitabilidad

Plan de sombras




Barrios/Infraestructuras urbanas_Espacio público y habitabilidad

Plan de sombras



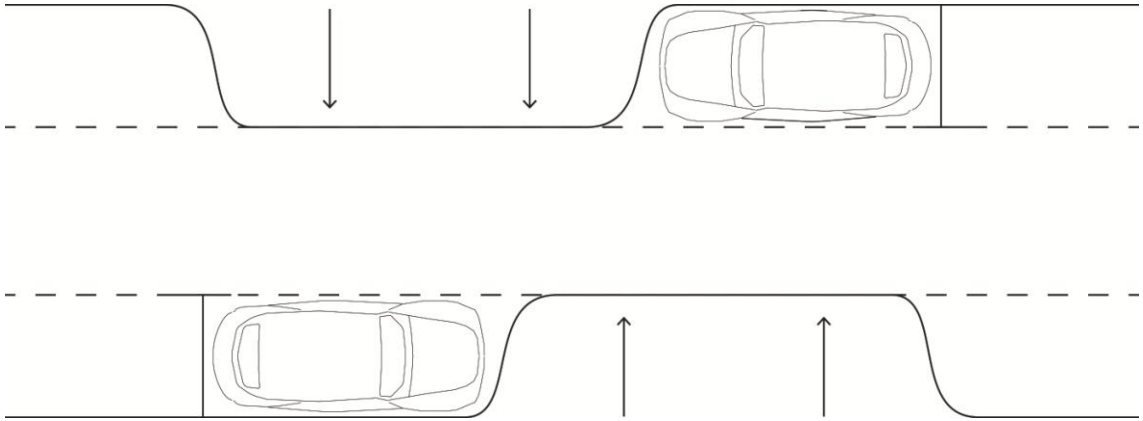
Barrios_Espacio público y habitabilidad

Plataformas comunitarias



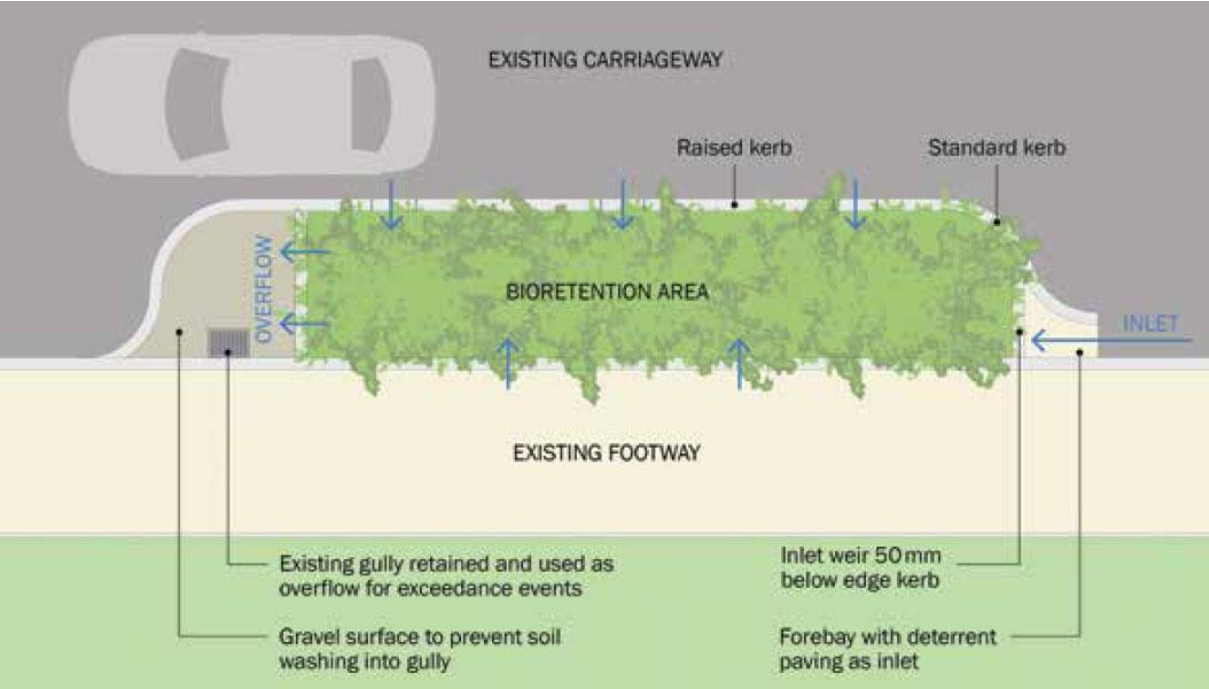
Barrios_Espacio público y habitabilidad

Plataformas comunitarias



Barrios_Espacio público y habitabilidad

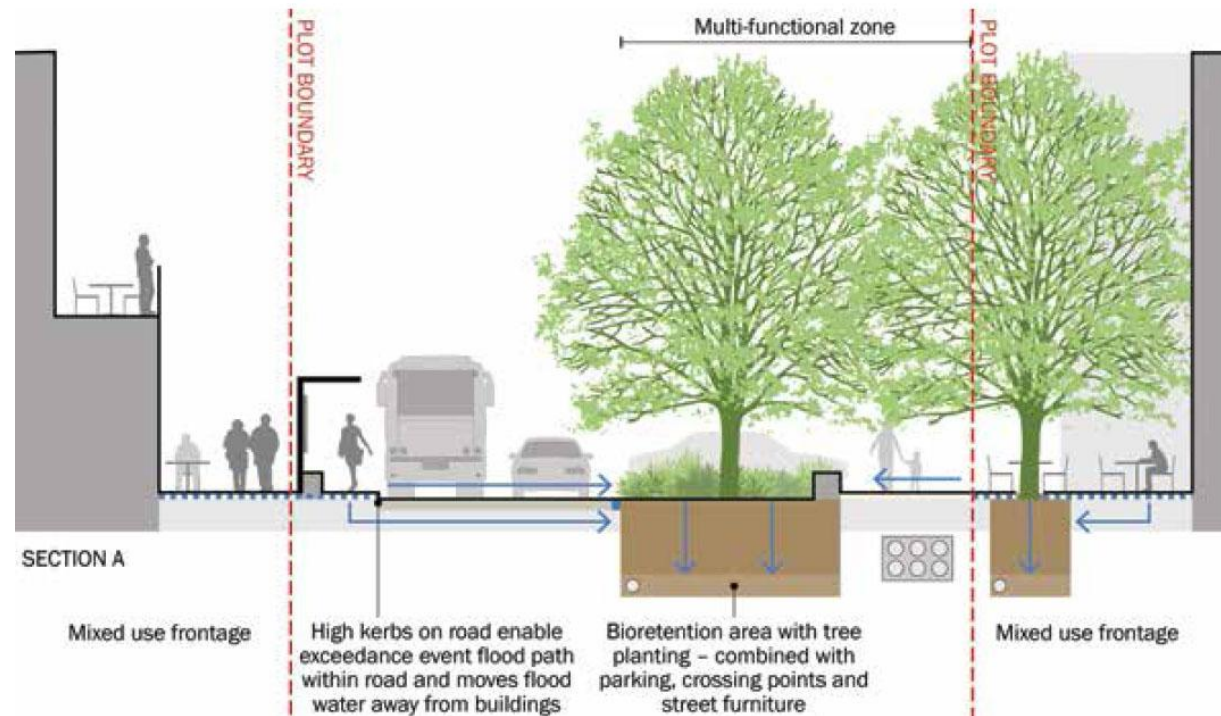
Plataformas comunitarias



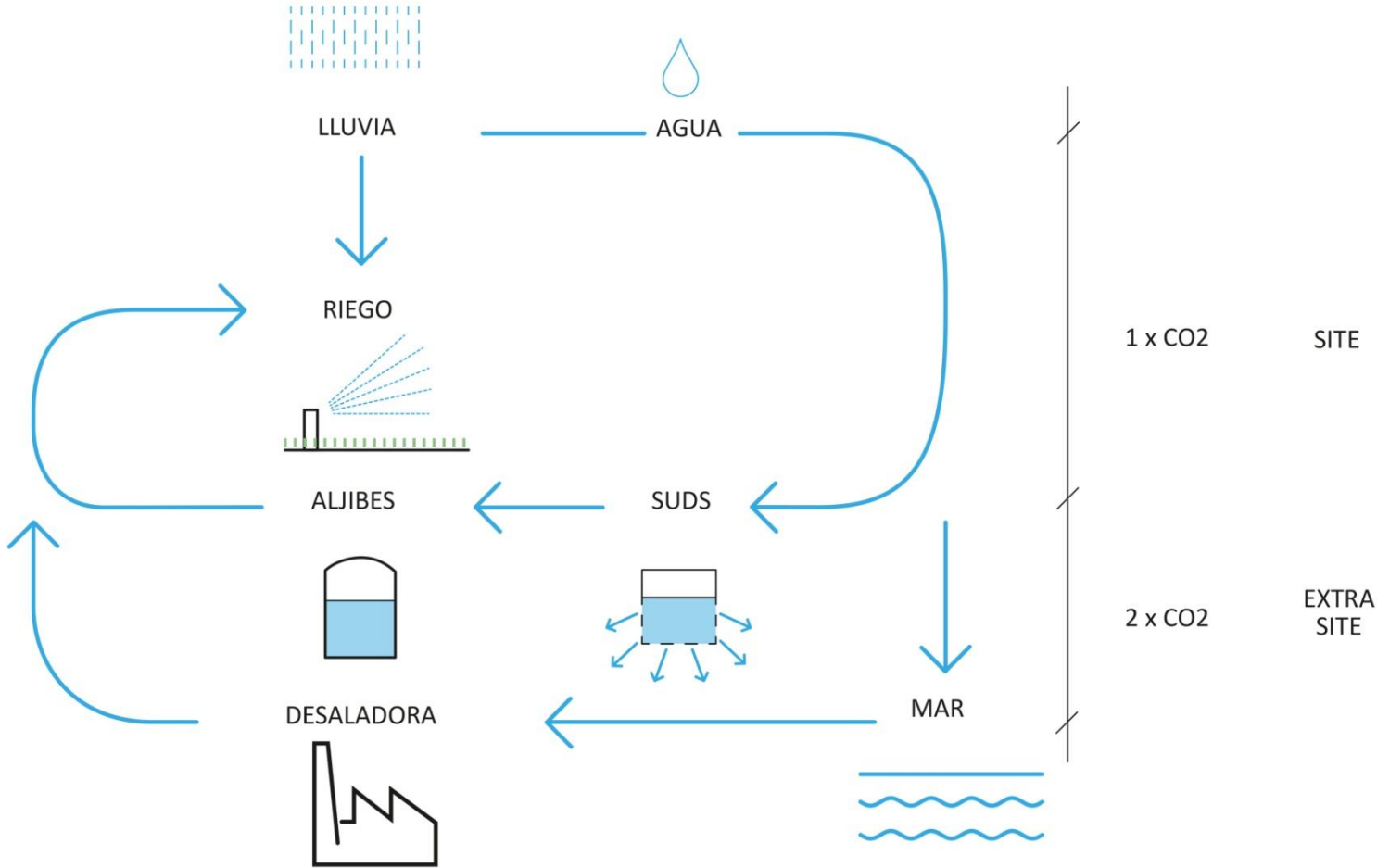
Barrios_Espacio público y habitabilidad

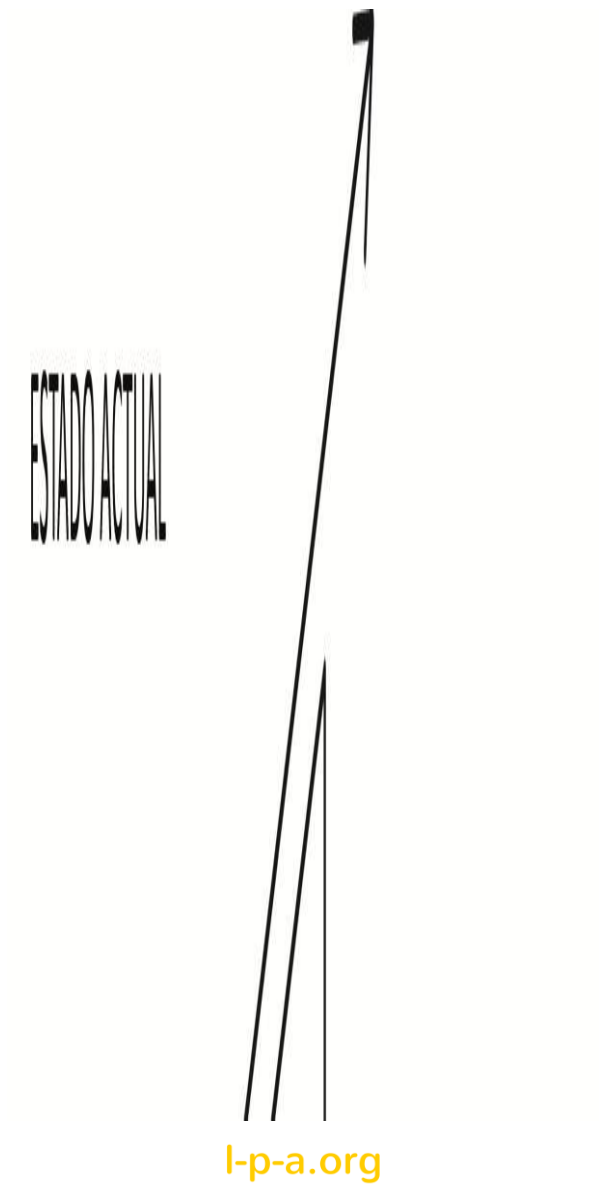
Plataformas comunitarias



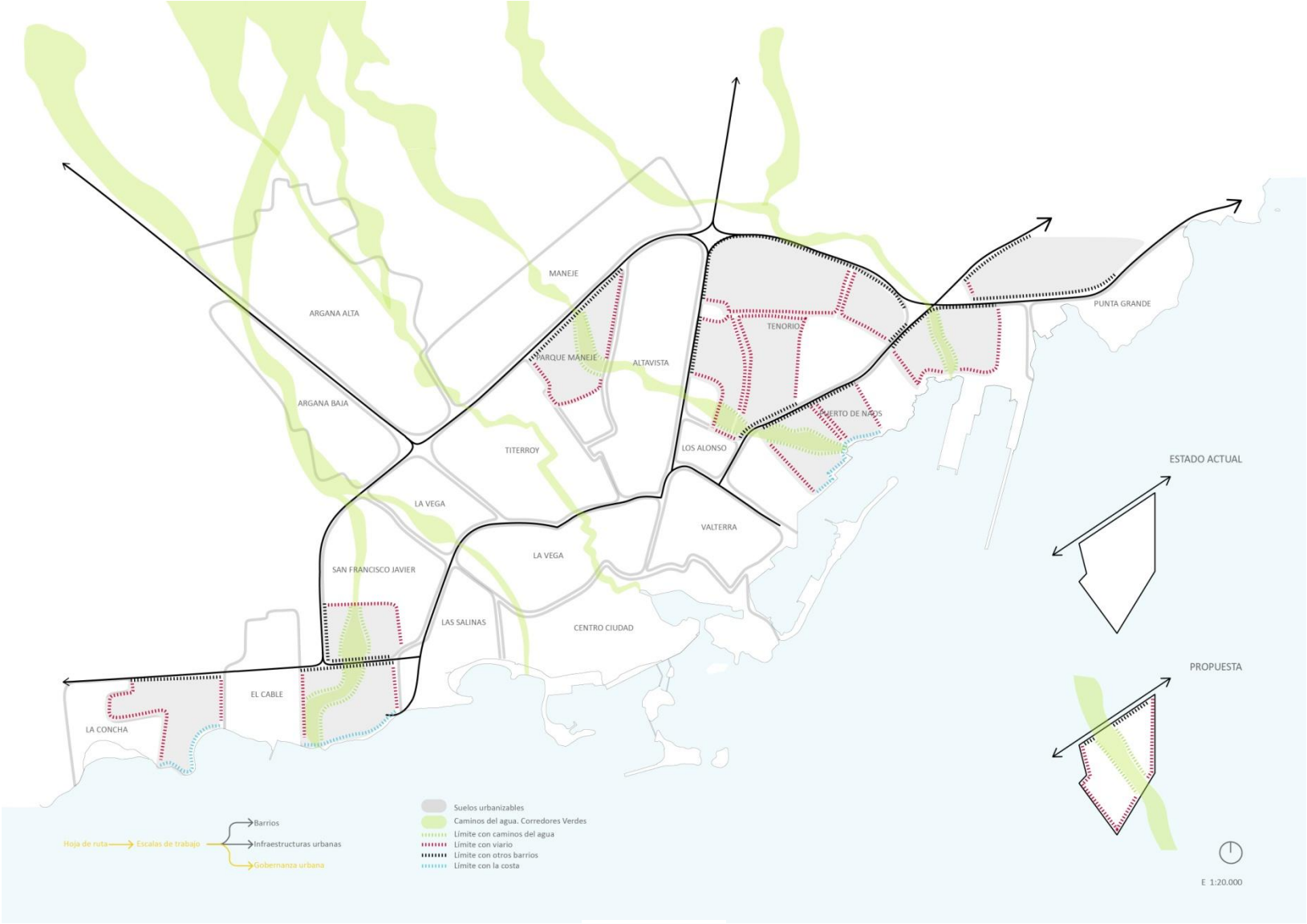


Barrios/Infraestructuras urbanas_Caminos del agua





Gobernanza urbana_Nuevos suelos



Gobernanza urbana_Indicadores urbanos

Indicadores de sostenibilidad





Síntesis_Barrios + Infraestructuras urbanas + Gobernanza urbana

